



**КОМИТЕТ ИМУЩЕСТВЕННЫХ ОТНОШЕНИЙ
АДМИНИСТРАЦИИ ПЕРМСКОГО МУНИЦИПАЛЬНОГО ОКРУГА**

РЕШЕНИЕ

о размещении объектов № 933

Пермский край
Пермский округ

15.04.2024

Комитет имущественных отношений администрации Пермского муниципального округа разрешает Публичному акционерному обществу «Россети Урал» (ИНН 6671163413, ОГРН 1056604000970, почтовый адрес: 620026, г. Екатеринбург, ул. Мамина Сибиряка, д. 140)

размещение объекта «Строительство ВЛ 0,4 кВ с установкой ПУ для электроснабжения деревни Растягаево (4500086020)»

на землях государственная собственность на которые не разграничена

на срок бессрочно

Местоположение: Российская Федерация, Пермский край, Пермский муниципальный округ, д. Растягаево

Приложение: схема предполагаемых к использованию земель или части земельного участка.

Особые условия использования:

1. При установке опор электросетевого хозяйства учесть параметры ширины проезда улично-дорожной сети, во избежание сужения полосы отвода дороги. Установить опоры на расстоянии не более 2 метров от границ земельного участка.

2. Получение разрешения на производство земляных работ.

Заместитель председателя комитета

(подпись, печать)



М.В. Королева

**СХЕМА
предлагаемых к использованию земель или части земельного участка**

Объект: Строительство ВЛ 0,4 кВ с установкой ПУ для электрооборудования деревни Расытаево (4500086020)
 Местоположение: Российская Федерация, Пермский край, Пермский м.о., д.Расытаево
 Площадь земель или части земельного участка: 206 кв.м.
 Категория земель: земли населенных пунктов
 Вид разрешенного использования (при наличии): -





| Обозначение характерных точек Границ | Координаты, м | |
|--|---------------|------------|
| | X | Y |
| 1 | 511048.60 | 2202475.25 |
| 2 | 511051.11 | 2202458.74 |
| 3 | 511052.48 | 2202441.03 |
| 4 | 511054.08 | 2202423.96 |
| 5 | 511052.09 | 2202423.77 |
| 6 | 511050.10 | 2202423.58 |
| 7 | 511048.49 | 2202440.69 |
| 8 | 511047.13 | 2202458.29 |
| 9 | 511044.64 | 2202474.65 |
| 10 | 511046.62 | 2202474.95 |
| 1 | 511048.60 | 2202475.25 |

Система координат: МСК-59 (зона2)

Описание границ смежных землепользователей:
 От 1 до 11 – земли, свободные от прав третьих лиц



Условные обозначения:


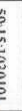
-  Граница испрашиваемого земельного участка (части земельного участка)
-  Граница существующих земельных участков, учтенных в ЕТРН
-  Граница охранной зоны
-  Граница существующих объектов капитального строительства, учтенных в ЕТРН

Заявитель



А.М. Казанцева
 (по доверенности)
 МП № 434-2023 от 23.01.2023г.

Масштаб 1:500

| | |
|---|--|
|  | Граница кадастрового квартала |
|  | Номер кадастрового квартала |
|  | Надпись кадастрового номера земельного участка |
|  | Обозначение муниципального образования, населенного пункта |